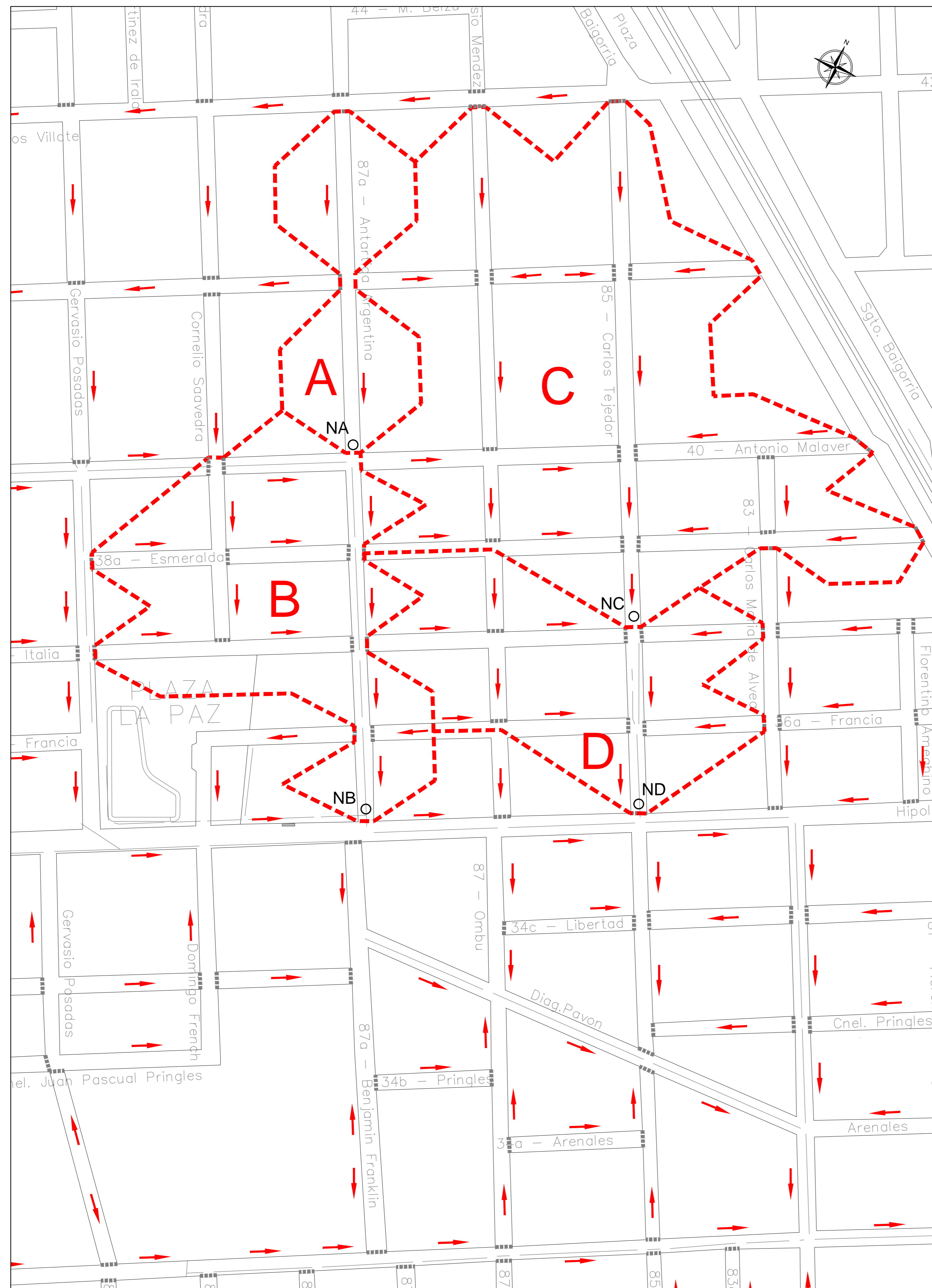


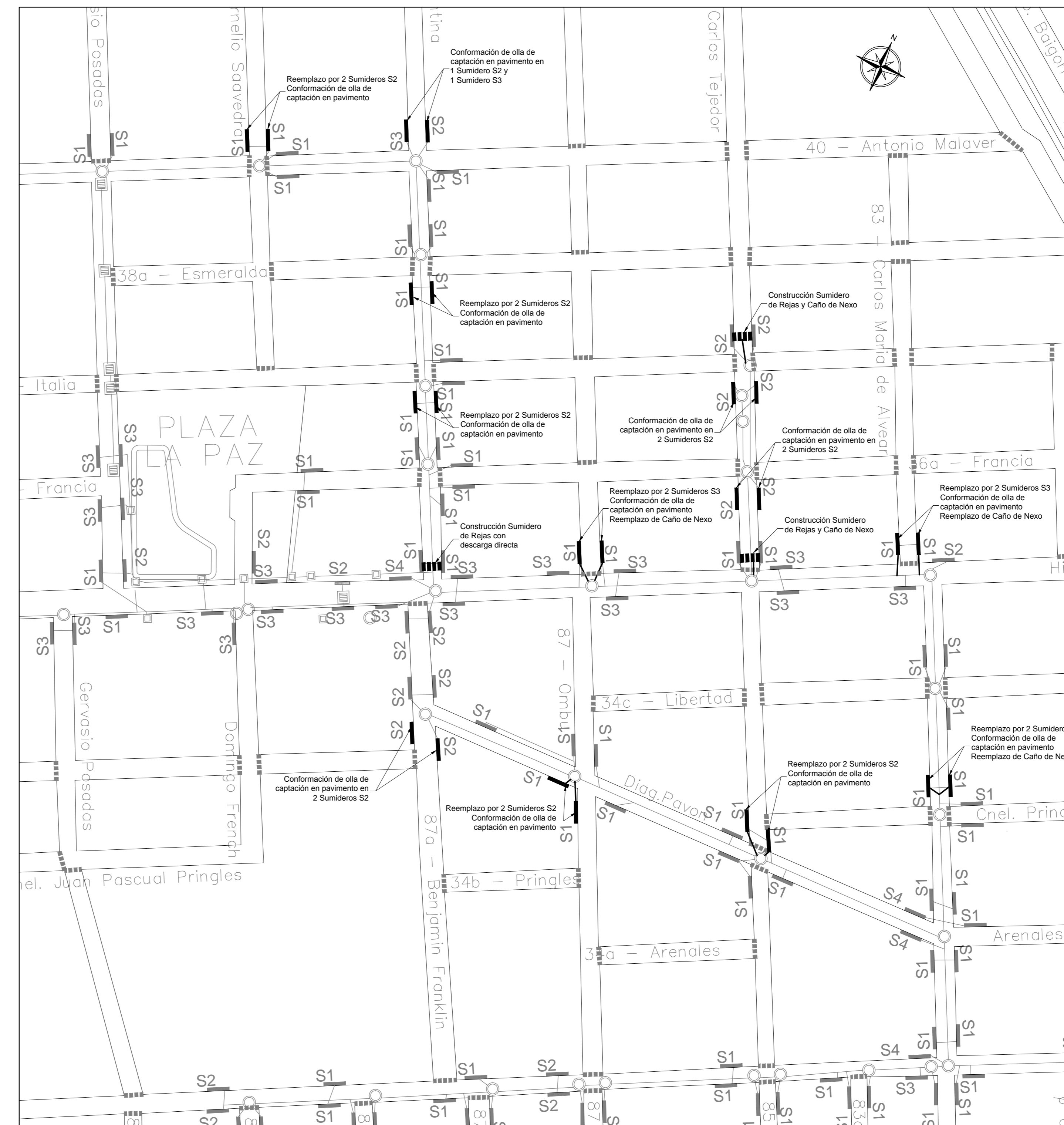
CUENCAS AFECTADAS POR EL PROYECTO

ESCALA 1:2000



PLANIMETRIA DE PROYECTO

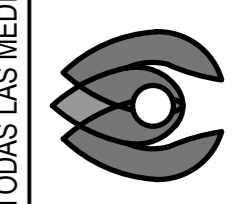
ESCALA 1:2000



REFERENCIAS	
	Senido de escurrimiento superficial
	Badenes existentes
	Sumideros existentes
	Sumideros a construir
	Sumidero de Rajas a construir
	Conductos existentes
	Limite de cuencas
	Nodos de cálculo

TODAS LAS MEDIDAS SE VERIFICARÁN EN OBRA.

Municipalidad de Vicente López
 Secretaría de Planeamiento, Obras y Servicios Públicos
 Dirección General de Obras Municipales
 Departamento de Arquitectura



OBRA: SANEAMIENTO HIDRÁULICO EN FLORIDA OESTE - ETAPA 1

ESCALA: 1:2000

PLANO: N°2

FECHA: AGO 2019

PLANO: PROYECTO