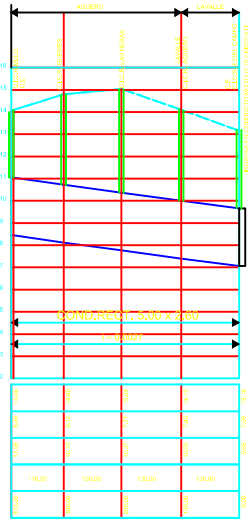
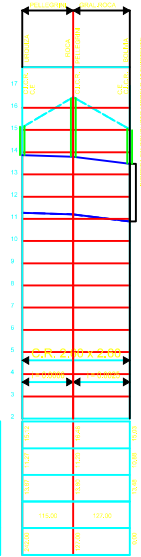



PERFIL LONGITUDINAL
CONDUCTO DE EMPALME AL EXISTENTE
ESCALAS Hor 1:5000 Ver 1:100



PERFIL LONGITUDINAL
CONDUCTO DE EMPALME AL EXISTENTE
ESCALAS Hor 1:5000 Ver 1:100



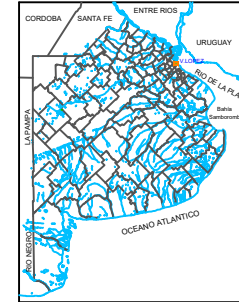
PERFIL LONGITUDINAL
TRAMO CONEXION PRINCIPAL
CON ALIVIADOR CALLE MATHEU
ESCALAS Hor 1:5000 Ver 1:100



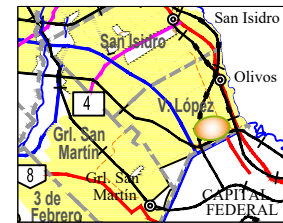
PERFIL LONGITUDINAL
CONDUCTO BAJO PANAMERICANA
ESCALAS Hor 1:5000 Ver 1:100



CROQUIS DE UBICACION



CROQUIS DE UBICACION



BUENOS AIRES INFRAESTRUCTURA

BA

Dirección Provincial de Saneamiento y Obras Hidráulicas

OBRA: ADECUACION DE LOS DESAGUES PLUVIALES DE LAS CUENCAS HOLMBERG Y ZUFRIATEGUI

Partido: VICENTE LOPEZ Localidad: MUNRO - FLORIDA

PERFILES LONGITUDINALES CONDUCTOS SECUNDARIOS PROYECTADOS Nº Plano 05

Director Provincial:
Ing. Mario A. GSCHAIDER

Director Técnico:
Ing. José L. DI DOMENICO

Ing. Departamento Proyectos
Ing. Leandro F. Mugetti

Proyectista Hidráulico:
Ing. Leandro F. Mugetti

Proyectista Estructural:
Ing.

Ing. Marcelo Sarubi

Topografía:
DIPSOH

Ing. Marcelo Busquets

Dibujo:
Tac. Nestor Amprimo

Fecha:
OCTUBRE 2013

Escala:
INDICADAS

Archivos:
110-PR-1001-PL05.dwg